6 Samiske tall – bakgrunn for samisk statistikk og kommentarer til faste tabeller fra SSB

Christian Sørlien Molstad
Seniorrådgiver i Statistisk sentralbyrå, seksjon for befolkningsstatistikk

Sammendrag

I denne artikkelen gjennomgår vi noen av SSBs mest sentrale statistikker som omhandler samiske forhold. Ettersom vi ikke har data som kan skille mellom samer og ikke-samer, tar disse statistikkene først og fremst utgangspunkt i en geografisk tilnærming, der Sametingets virkeområde for tilskuddsordninger for næringslivet (det såkalte STN-området) benyttes som utgangspunkt.

I gjennomgangen i artikkelen ser vi først på trekk ved STN-området, som i hovedsak omfatter kommuner og deler av kommuner i Nord-Troms og Finnmark. STN-området utgjør ikke et heldekkende eller representativt mål på samiske kjerneområder. Området omfatter først og fremst nordsamiske områder, og består dessuten utelukkende av spredt bebyggelse og mindre tettsteder. Såkalte «bysamer», som studier av Sametingets valgmanntall tyder på er en betydelig og voksende gruppe, er dermed ikke inkludert i den STN-baserte statistikken.

Det spredtbebygde preget til STN-området er en viktig forklaring for befolkningsmønsteret og -utviklingen vi ser i området. STN-området har vært preget av negativ folkevekst grunnet fødselsunderskudd og nettoutflytting til andre deler av landet over lenger tid. I løpet av de aller siste årene har riktignok befolkningsnedgangen bremset opp, noe som primært skyldes økt innvandring. I 2024 minket likevel folketallet i STN-området igjen med 122 personer som en følge av mindre innvandring, slik at det per 1.1.2025 bodde 53 073 personer i området. Befolkningsstrukturen bærer preg av å være aldrende og det er en overvekt av personer i aldersgruppene fra 50-årene og opp.

Utdannings- og inntektsnivået er lavere enn ellers i Nord-Norge nord for Saltfjellet. Eksempelvis har kun 25 prosent av befolkningen i STN-området utdanning på universitets-/høgskolenivå, mot 35 prosent. Den yrkesaktive delen av befolkningen er i større grad sysselsatt i primærnæringer og industri, og i mindre grad i en rekke tjenesterelaterte næringer.

At befolkningsstrukturen vi ser i STN-området til stor del preges av den spredte bebyggelsen, blir tydelig når vi sammenligner befolkningen med personer som bor i lignende strøk ellers i Nord-Norge nord for Saltfjellet.

I tillegg til SSBs statistikk om demografiske, sosiale og økonomiske data, basert på STN-området, presenterer artikkelen data om opplæring i samiske språk fra utdanningsstatistikk, egenregistrert kompetanse i samiske språk i folkeregisteret og data om reindrift fra Landbruksdirektoratet.

6.1 Trekk ved STN-området

SSBs befolkningsrelaterte statistikk for samiske forhold tar utgangspunkt i en geografisk tilnærming, basert på Sametingets virkeområde for tilskudd for næringslivet (det såkalte STN-området). Per 1.1.2025 bodde det 53 073 personer i dette området, som ligger i Nord-Norge nord for Saltfjellet (figur 1).

En slik geografisk basis for samisk statistikk har naturlig nok flere svakheter. En grunnleggende svakhet er at den ikke omfatter samer som bor utenfor området. Samtidig skiller den ikke mellom samer og ikke-samer innenfor området, og inkluderer dermed også ikke-samer som bor innenfor inndelingen. En mer inngående diskusjon om bakgrunnen for statistikken om samiske forhold og utfordringene ved bruken av STN-området som grunnlag for denne statistikken er å finne i Severeide (2008) og Molstad og Sønstebø (2024). I det følgende vil vi begrense oss til å peke på to konsekvenser av inndelingen som vil være særlig viktige for tolkningen av resultatene.

Det ene omhandler *hvilke* samiske områder som STN-området omfatter. Når vi i denne artikkelen tar utgangspunkt i STN-området for å si noe om samiske forhold, menes det ikke at den samiske befolkningen, språk- eller kulturområde er begrenset til dette området alene. Store deler av landet, inkludert Midt- og Sør-Norge, har hatt samisk bosetting fra gammelt av. Fra yngre jernalder og middelalder er samisk bosetting dokumentert så langt sør som Østerdalen og Dovre (Bergstøl, 2008; Bergstøl & Reitan, 2008), og i tekstlige kilder fra denne tiden opptrer samer som bosatt enda lenger sør enn dette (Hansen & Olsen, 2004; Mikkel Berg-Nordlie, 2024).

Tar man utgangspunkt i utbredelsen av de ulike samiske språkene (se figur 2) er det nettopp særlig de sørsamiske områdene som faller utenfor en inndeling av «samiske områder» som kun omfatter utvalgte områder i Nord-Norge nord for Saltfjellet. Også tradisjonelt pitesamiske områder faller utenfor grensene for inndelingen. STN-området omfatter med andre ord først og fremst nord-samiske områder, og dessuten ikke alle av disse, i tillegg til lulesamiske områder. STN-området skiller seg også fra forvaltningsområdet for samiske språk, som omfatter kommuner som gir språklige rettigheter på det eller de samiske språkene som kommunens tjenestekrets omfatter.

Figur 1. Nord-Norge nord for Saltfjellet, STN-områder og øvrige områder

Kilde: Befolkningsstatistikk. Statistisk sentralbyrå.

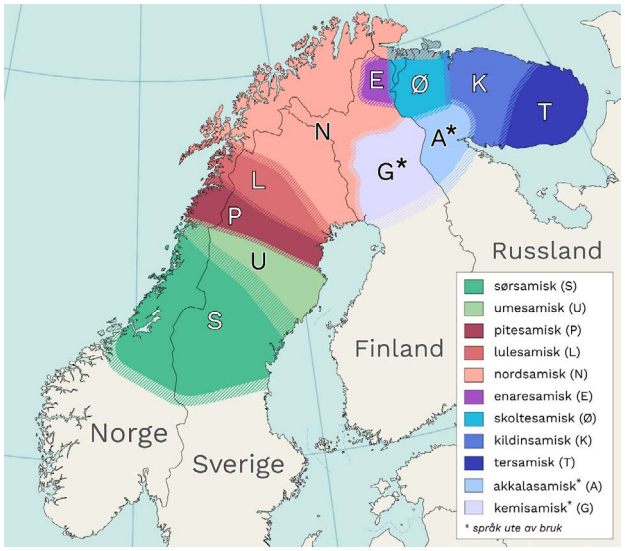

Figur 2 Utbredelsen til de ulike samiske språkene nord for Saltfjellet.

Kilde: Mikkel Berg-Nordlie, Selma Evenstad og Store norske leksikon (https://snl.no/samisk).

Et annet trekk ved STN-området, som er spesielt avgjørende for befolknings- og næringsstruktur, er det spredtbebygde bosetningsmønsteret. STN-området skiller seg fra områdene ellers i Nord-Norge nord for Saltfjellet ved at ingen bor i tettsteder med 20 000 eller flere innbyggere,[1] og de aller fleste bor i tettbebygde strøk med mindre enn 2 000 innbyggere eller spredtbebygde strøk.

6.1.1 Bostedsstrøk i SSBs statistikk

I SSBs statistikk benyttes bostedsstrøk som fellesnavn på spredtbygd og tettbygd strøk. Bostedsstrøk tar utgangspunkt i definisjonen av tettsted, og skiller mellom tettbygde og spredtbygde strøk. Tettbygde strøk er de områder som omfattes av tettsteder, og spredtbygde strøk er alle områdene utenfor (Statistisk sentralbyrå, 2025d).

I tallene vi presenterer i denne artikkelen har vi tatt utgangspunkt i det vanligst forekommende (det modale) bostedsstrøket i grunnkretsen personene er bosatt i. Grunnkrets er en geografisk enhet på lavere nivå enn kommune som brukes i arbeid og presentasjon av regional statistikk. Det er med andre ord ikke personens eget bostedsstrøk som ligger til grunn for statistikken vi presenterer, men snarere det bostedsstrøket flest personer i den samme grunnkretsen bor i. I de aller fleste tilfeller vil dette være samme type bostedsstrøk som personen selv bor i, og i presentasjonen av resultatene vil vi omtale dette som personens bostedsstrøk.

[1] Her definert som 20 000 eller flere innbyggere.

Figur 3 viser fordelingen av befolkningen på grunnkretsnivå, i henholdsvis STN-området og i resten av Nord-Norge nord for Saltfjellet, etter hvor tettbebygd bostedsstrøket de bodde i per 1.1.2025 var. Som vi kan se er over halvparten (56 prosent) av personene i STN-området bosatt i grunnkretser hvor spredt bebyggelse er den vanligste formen for bostedsstrøk. Resten bor i strøk hvor bosetting i mindre tettbebygde strøk var vanligst. Kun 9 prosent bor i strøk med tettsteder som består av 2 000 eller flere personer, og ingen i tettsteder med 20 000 eller flere innbyggere.

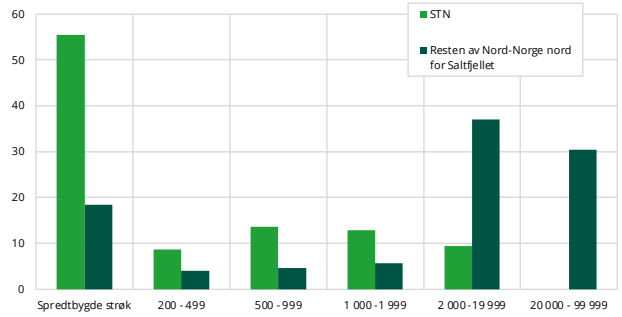

Figur 3 Befolkningen i STN-området og i resten av Nord-Norge nord for Saltfjellet, 1.1.2025, etter bostedsstrøk på grunnkretsnivå, prosent

Kilde: Befolkningsstatistikk. Statistisk sentralbyrå.

I resten av Nord-Norge nord for Saltfjellet er mønsteret motsatt i den forstand at det er vanligere å bo i større tettsteder. Et flertall, 67 prosent, bor i tettsteder med 2 000 eller flere innbyggere og litt under en tredjedel (30 prosent) bor i tettsteder med mellom 20 000 og 99 999 innbyggere. Ingen bor i større tettsteder enn dette. Bodø og Tromsø utgjør de største tettstedene i landsdelen med om lag 43 000 innbyggere hver (Statistisk sentralbyrå, 2025a).

At befolkningen i STN-området preges av å bo på steder som er spredtbebygde innebærer likevel ikke at den samiske befolkningen i Norge kun er å finne i slike strøk. Analyser av Sametingets valgmanntall har vist at antallet medlemmer som bor i urbane kommuner[2] er betydelig og vokser (Berg-Nordlie, 2023). Slike såkalte «bysamer» omfattes ikke av statistikken basert på STN-området. Senere i denne artikkelen skal vi da også se at befolkningen i STN-området skiller seg ganske klart fra befolkningsmønsteret man ser i valgmanntallet.

[2] Definert som kommuner med et tettsted med flere enn 4999 innbyggere (Berg-Nordlie, 2023, s. 34).

6.2 Befolkningssammensetning og -utvikling i STN-området

6.2.1 Negativ befolkningsvekst i STN-området, både på kort og lang sikt

Befolkningsutviklingen i STN-området har vært preget av nedgang, både på kortere og lengre sikt. I løpet av 2024 minket for eksempelet antallet bosatte i STN-området med 122 personer. Tendensen er enda klarere over tid: siden 1990 har STN-området krympet med 12 074 personer (19 prosent). At befolkningen i området minker er både et resultat av fødselsunderskudd, det vil si at det fødes færre enn det dør, og at nettoflyttingen, det vil si forskjellen mellom antallet som flytter inn og ut av området, er negativ.

I de aller siste årene har riktignok innvandring kompensert noe for tapet av befolkning gjennom fødselsunderskudd og nettoutflytting til steder i Norge utenfor STN-området. Fra begynnelsen av 2023 til begynnelsen av 2024 var det for første gang på elleve år en økning i antall personer i STN-området. Dette hang først og fremst sammen med økt innvandring, sannsynligvis som et resultat av bosetting av flyktninger fra Ukraina. At innbyggertallet i det etterfølgende året gikk ned igjen har likeledes å gjøre med at nettoinnvandringen, forskjellen mellom antall innvandringer og utvandringer, til STN-området er blitt mindre. Mens det var 997 flere som innvandret til STN-området enn som flyttet til utlandet i løpet av 2023, var dette antallet 739, det vil si 258 færre, i 2024 ((for en kortfattet redegjørelse for det siste årets utvikling, se Molstad, 2025).

6.2.2 En aldrende befolkning

Over tid har det vært en klar tendens mot at befolkningen har blitt eldre. Dette er tydelig dersom vi sammenligner sammensetningen i befolkningen i STN-området med hensyn til alder og kjønn i 2025 med den tilsvarende befolkningssammensetningen i 1990 (figur 4). Som vi kan se utgjorde de yngre aldersgruppene, opp og til med personer i 40-årene, en betraktelig større del av befolkningen i 1990 sammenlignet med i 2025. I løpet av perioden har de eldre aldersgruppene blitt en større del av befolkningen og befolknings-pyramiden er nå langt mer «topptung» i forhold til det den var i 1990. Dette innebærer at alders-sammensetningen i befolkningen i STN-området bærer preg av en overvekt av personer i de eldre aldersgruppene.

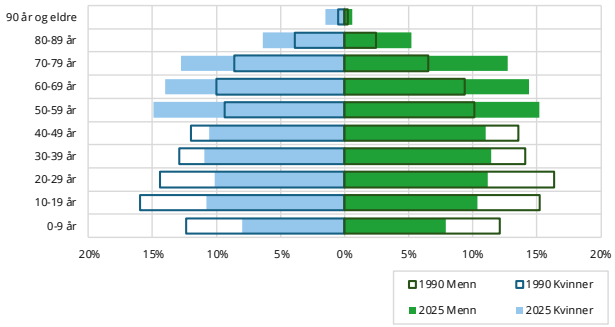

Figur 4 Befolkningen i STN-området, 1.1. 1990 og 1.1.2025, etter tiårige aldersgrupper, prosent

Kilde: Befolkningsstatistikk. Statistisk sentralbyrå.

At befolkningen i STN-området generelt har eldes henger sammen med flere forhold, deriblant lavere antall fødsler over tid. Også flyttemønsteret inn og ut av området bidrar i denne retningen.

Dette er tydelig dersom vi ser på antallet flyttinger til og fra STN-området i forhold til folketallet ved begynnelsen av året (figur 5). For aldersgruppene som inkluderer personer i alderen fram til begynnelsen av 40-årene, er det en klar tendens til større utflytting enn innflytting. Unntaket er personer i førskolealder, der forskjellen er mindre. Særlig stor er flyten av personer ut av STN-området blant personer sent i tenårene og i (ung) voksen alder. Dette reflekterer antagelig til dels at disse gruppene generelt er ganske mobile: personene er i faser av livet der skolegang, høyere utdanning og tidlig karriereutvikling ofte vil innebære flytting. Vi ser da også større innflytting til STN-området av personer i de aktuelle aldersgruppene. Utflyttingen er likevel klart større enn innflyttingen, særlig blant personer i 16 til 19-årsalderen, noe som innebærer at flere forsvinner ut av disse gruppene enn det kommer nye til.

Antallet flyttinger, både til og fra STN-området, er langt lavere i de eldre aldersgruppene, blant de som er 70 år og mer rundt 1 prosent eller mindre. Dette tyder på at denne delen av befolkningen er lite mobil, i det minste til andre deler av landet.

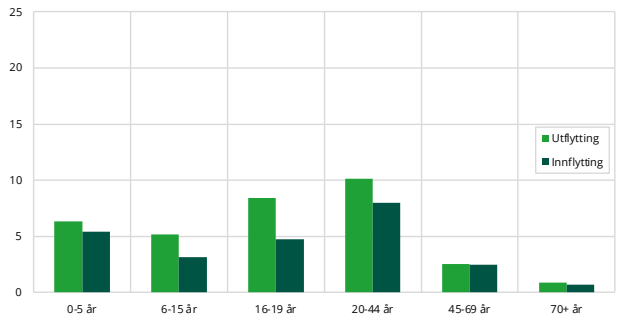

Figur 5 Antall inn-/utflyttinger i løpet av 2024 til andre steder i landet, per 100 bosatte personer i STN-området 1.1.2024, prosent

Kilde: Befolkningsstatistikk. Statistisk sentralbyrå.

6.2.3 Lavere utdannings- og inntektsnivå enn ellers i Nord-Norge nord for Saltfjellet

Personer i STN-området har generelt lavere utdanningsnivå sammenlignet med personer i andre områder i Nord-Norge nord for Saltfjellet (figur 6). Flere har grunnskole som høyeste fullførte utdanning, 32 mot for 27 prosent. Færre har dessuten utdanning på universitets-/høgskolenivå.

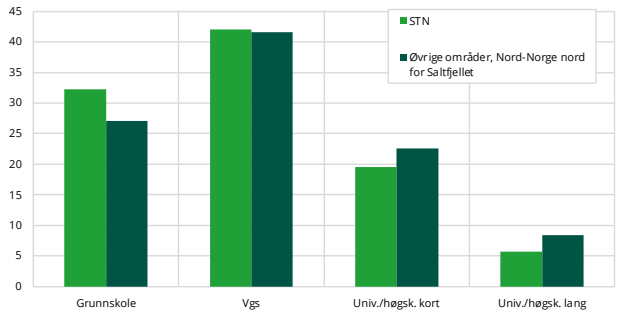

Figur 6 Høyeste fullførte utdanningsnivå, personer 16 år og eldre, per 1.10.2024

Kilde: Befolkningsstatistikk. Statistisk sentralbyrå.

Det er også klare forskjeller i inntektsnivå mellom personer bosatt i STN-området sammenlignet med øvrige områder i Nord-Norge nord for Saltfjellet. Personer bosatt i STN-området hadde i 2023 en gjennomsnittlig bruttoinntekt tilsvarende 504 900 kroner (Tabell 6.12). Dette tilsvarte 50 800,- kroner, eller 9 prosent mindre, enn i øvrige områder i Nord-Norge nord for Saltfjellet.

Utdannings- og inntektsmønsteret vi ser i STN-området henger sannsynligvis nøye sammen med både alderssammensetningen og næringsstrukturen i området. I forrige utgave av Samiske tall forteller sammenlignet vi sysselsettingen i STN-området med den i resten av Nord-Norge nord for Saltfjellet, og så at innbyggerne i STN-området i større grad var sysselsatt i primærnæringer og industri, og i mindre grad i tjenesterelaterte næringer (Molstad & Sønstebø, 2024). At sammensetning med hensyn til alder og næringsstruktur er trekk som bidrar til å forme STN-området ser vi blant annet med hensyn til sammensetningen av inntekten blant de som er bosatt der. Pensjons- og næringsinntekter utgjør en større del av bruttoinntekten enn ellers i Nord-Norge nord for Saltfjellet, noe som kan leses som tegn på en større andel eldre i befolkningen og på at flere er involvert i jordbruk og andre primærnæringer.

6.3 STN-området i lys av sammenlignbare områder og Sametingets valgmanntall

6.3.1 Forskjeller reduseres dersom vi sammenligner personer i spredtbebygde strøk

Gjennomgangen av den STN-baserte befolkningsstatistikken så langt kan lede til et misvisende helhetsbilde av samiske forhold. I verste fall kan tallene skape et inntrykk av at samiske områder i Norge, og samer som gruppe, preges av særskilt befolkningsmessig stagnasjon. Det er imidlertid ikke grunnlag for å trekke slike konklusjoner fra mønstrene vi har presentert her. Det er det flere grunner til, hvorav noen allerede er blitt diskutert.

Den spredtbebygde karakteren til STN-området spiller, som vi har vært inne på, en viktig rolle i å forklare en del av mønstrene vi ser. Mange av utviklingstrekkene vi ser, med høy fraflytting til andre deler av landet og en aldrende befolkning, reflekterer i stor grad urbaniseringsprosesser. Disse prosessene har funnet sted over lang i tid, også i Norge som helhet, innenfor Nord-Norge, og generelt i arktiske strøk (Laruelle, 2019; Wessel & Barstad, 2016).

En del av forskjellene mellom STN-området og andre deler av landet vil henge sammen med ulik sammensetning med hensyn til bostedsstrøk. Tegn på at dette er tilfelle ser vi dersom vi sammenligner personene som bor i STN-området med personer som bor i lignende strøk i andre områder. Eksempelvis blir forskjellen mellom størrelsen på aldersgruppene i STN-området og i resten av Nord-Norge nord for Saltfjellet mindre dersom vi går fra å inkludere alle, uansett bostedsstrøk (figur 7), til å kun sammenligne personer som bor i spredtbebygde strøk (figur 8).[3]

[3] En annen mulighet hadde vært å sammenligne personer som bor i kommuner med samme sentralitet. SSBs sentralitetsklasser gir et mål på avstand til arbeidsplasser og servicefunksjoner i en kommune. Sentralitet henger i stor grad sammen med hvor spredtbebygd området er. Det er likevel en hel del variasjon mellom landsdelene. I Finnmark bor et flertall av innbyggerne, 79 prosent i 2024, i tettbebygde strøk. Samtidig tilhører alle kommunene i fylket de to laveste sentralitetsklassene, 5 og 6 (Rapp, 2024). Dette gjør at sentralitet ikke egner seg særlig godt for å skille ut potensielt sammenlignbare strøk innenfor og utenfor STN-området i dette fylket.

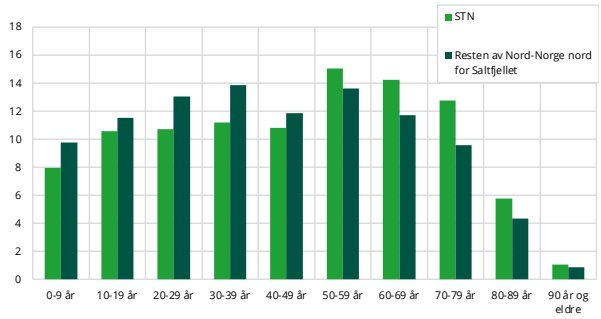

Figur 7 Befolkningen i STN-området og i resten av Nord-Norge nord for Saltfjellet, 1.1.2025, etter tiårige aldersgrupper, prosent

Kilde: Befolkningsstatistikk. Statistisk sentralbyrå.

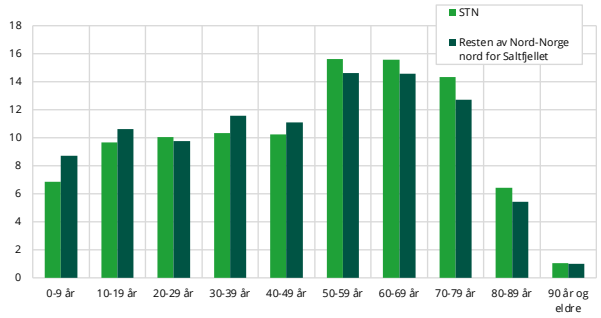

Figur 8 Personer bosatt i spredtbebygde strøk i STN-området og i resten av Nord-Norge nord for Saltfjellet, 1.1.2025, etter tiårige aldersgrupper, prosent

Kilde: Befolkningsstatistikk. Statistisk sentralbyrå.

Det er riktignok noe variasjon mellom aldersgruppene med hensyn til hvorvidt og i hvilken grad forskjellene minker. Personer som er under ti år, utgjør en klart mindre del av befolkningen i spredtbebygde deler av STN-området enn i spredtbebygde deler av Nord-Norge nord for Saltfjellet. Vi ser også at andelen personer i de eldre aldersgruppene forblir jevnt over noe større i STN-området, selv når vi sammenligner personer som bor i samme type bostedsstrøk. Vi ser likevel en tydelig reduksjon av forskjellene for stort sett alle aldersgrupper. Endringen er størst blant personer mellom 20 og 29 år: disse er klart underrepresentert blant de som bor i STN-området i forhold til i ellers i Nord-Norge nord for Saltfjellet, men noenlunde likt representert dersom vi kun ser på personer i spredtbebygde strøk.

6.3.2 Sametingets valgmanntall: eldre og høyere utdannet enn STN-befolkningen

En annen grunn til å være forsiktig med å trekke slutninger fra statistikken basert på STN-området, er at den som allerede nevnt (se del 6.1) hverken skiller mellom samer og ikke-samer innenfor området eller inkluderer samer som bor utenfor. Slik sett utgjør personene i Sametingets valgmanntall, som omfatter alle personer som kan stemme eller stille til valg i Sametingsvalg, en mer presist avgrenset gruppe. Disse utgjorde totalt 20 539 personer i 2021 (Statistisk sentralbyrå, 2025b).

Det er likevel viktig å huske at heller ikke valgmanntallet kan sies å reflektere sammensetningen og størrelsen på den samiske befolkningen direkte. Registrering i valgmanntallet forutsetter aktiv innmelding, som i sin tur forutsetter at personen oppfyller kriteriene for innføring i valgmanntallet. Disse kriteriene omfatter et krav om selv-identifisering som same, samt at man enten a) har samisk som hjemmespråk eller eventuelt har/har hatt foreldre, besteforeldre eller oldeforeldre med samisk som hjemmespråk eller b) er barn av noen som står eller har stått i valgmanntallet. Man må dessuten være 18 år eller fylle 18 år i valgåret (Sametinget, 2025). At registering i valgmanntallet krever aktiv innmelding og er basert på subjektive og objektive kriterier, gjør at en del personer med samisk tilhørighet og/eller identitet ikke vil finnes i registeret. Grunnene til dette kan variere, fra at man aktivt velger å ikke melde seg inn, til at man passivt lar være fordi man ikke vet at man har mulighet, til at man ikke oppfyller en eller flere av kriteriene (Berg-Nordlie & Pettersen, 2021).[4] Valgmanntallet er dessuten ikke et etnisk register: det er ikke et register som er ment å omfatte alle samer, selv om noen muligens melder seg inn for å markere samisk identitet overfor seg selv og andre.

Når vi sammenligner befolkningen i STN-området med den i Sametingets valgmanntall gjør vi derfor ikke dette fordi valgmanntallet er en slags fasit, men snarere fordi det gir en annen innfallsvinkel til samiskhet. Mens STN-området reflekterer en geografisk tilnærming, som sier noe om trekk ved personer i visse «samiske områder» i Nord-Norge, gir valgmanntallet et innblikk i personene som har aktivt valgt å melde seg inn, og dermed signalisert at de anser seg som samiske og at de ser en nytte av å stå i valgmanntallet. Dette kan være fordi de ønsker å delta politisk eller av andre grunner.

I sammenligningen vi gjør i denne artikkelen skal vi først og fremst ta utgangspunkt i den eneste valgkretsen som utelukkende omfatter STN-kommuner, Ávjovári valgkrets, og der direkte sammenligning kan gjøres ved bruk av allerede publisert statistikk (se Statistisk Sentralbyrå, 2025c). Valgkretsen omfatter kommunene Karasjok, Kautokeino og Porsanger (Figur 9). Per 2021 bodde 3 767 av personene registrert i valgmanntallet i denne valgkretsen.

[4] Fra et rent demografisk perspektiv er dermed valgmanntallet en gruppe hvis størrelse og sammensetning avhenger av andre faktorer enn det som er tilfelle for en «vanlig» befolkning. Man kan ikke fødes eller flytte inn i eller ut av valgmanntallet, slik man eksempelvis kan i den bosatte befolkningen i et område (slik som STN eller Norge). Valgmanntallet kan dermed kun øke i størrelse gjennom innmeldinger, men kan minke gjennom dødsfall og utmeldinger, samt gjennom eventuelle strykninger av feilaktig innmeldte. Antallet personer i de enkelte valgkretsene kan imidlertid riktignok øke og minke på grunn av innenlandske flyttinger.

Denne sammenligning gir ikke nødvendigvis noe representativt bilde av likhetene og forskjellene mellom personene i valgmanntallet og i STN-området: mønstrene vi finner for området som omfattes av Ávjovári valgkrets kan være annerledes enn i andre deler av STN-området. Valgkretsen har likevel stått i en viss særstilling, i den grad at den inntil nylig (før 2021) var den klart største valgkretsen i antall personer. Personer innmeldt i valgmanntallet utgjør en betydelig andel av den voksne befolkningen, 49 prosent av de som var 18 år eller eldre i 2021. En sammenligning i denne valgkretsen kan dermed gi indikasjoner på trekk ved sammensetningen av valgmanntallet i et område der det å være innmeldt i det er vanlig.

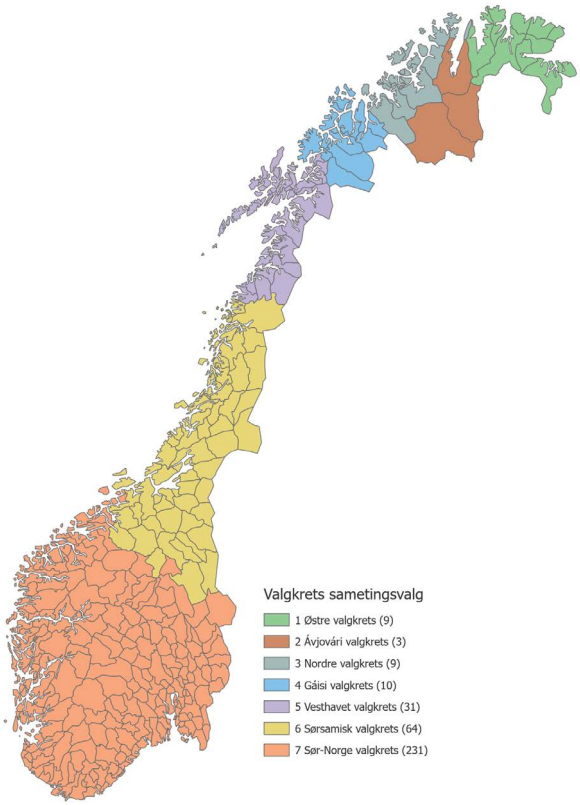

Figur 9 Valgkretser til sametingsvalget, 2021

Kilde: Sametingsvalg. Statistisk sentralbyrå.

I alderssammensetningen blant personene i valgmanntallet i Ávjovári valgkrets ser vi at yngre personer er underrepresentert i forhold til befolkningen i kommunene som helhet. Figur 10 viser andelen personer i valgmanntallet som prosent av befolkningen i kommunene som Ávjovári valgkrets består av, fordelt etter aldersgrupper. Vi ser at over halvparten av personene i aldersgruppene fra førtiårene og oppover er innmeldt i valgmanntallet. Blant personer i trettiårene er imidlertid andelen mindre, 43 prosent, og blant 18- til 29-åringer er kun knapt en tredjedel, 31 prosent, i valgmanntallet.

Tendensen til underrepresentasjon av yngre personer i valgmanntallet er ikke overraskende, både gitt at det å være registrert krever at man aktivt melder seg inn og at valgmanntallet først og fremst gir adgang til politisk deltakelse. Ingen vil være innskrevet i valgmanntallet fra 18-årsalderen av, med mindre man selv søker seg inn. Gitt at man antar at sannsynligheten for innmelding er relativt lik (uniform) over tid og det er få utmeldinger, kan man dermed forvente at antallet innmeldte vil øke med alder inntil det oppstår likevekt mellom antall inn- og utmeldinger. Samtidig er det også slik at politisk deltakelse tenderer til å være lavest blant unge personer og at deltakelse i valg varierer i løpet av livet (Kleven, 2021). I den grad det å delta i sametingsvalg er en viktig motivasjon for å melde seg inn i valgmanntallet, vil det kunne forventes at færre yngre personer vil være innskrevet i valgmanntallet.

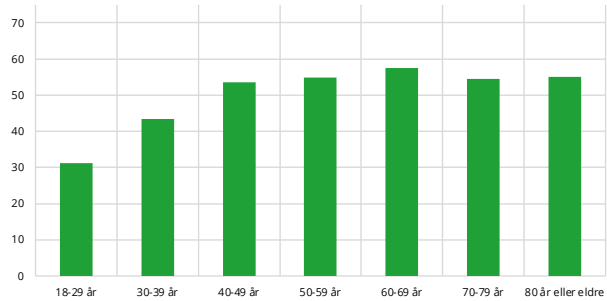

Figur 10 Personer i valgmanntallet som prosent av totalbefolkning i kommunene, etter aldersgrupper, Ávjovári valgkrets, 2021

Kilde: Sametingsvalg. Statistisk sentralbyrå.

I tidligere analyser har det blitt pekt på at personene registrert i Sametingets valgmanntall hadde et generelt høyere utdanningsnivå enn de stemmeberettigede ved stortingsvalg. Dette mønsteret fant man innenfor alle valgkretser, selv om forskjellene var størst i Sør-Norge og Gáisi (Risberg & Kleven, 2025).

Fordeler vi personene i valgmanntallet bosatt i Ávjovári valgkrets på utdanningsnivå og sammenligner andelene blant menn og kvinner i totalbefolkningen i kommunene (figur 11), ser vi visse kjønnsforskjeller. Flere av personene i valgmanntallet har høyere utdanning, både blant menn og kvinner. Forskjellen er likevel størst blant kvinner: 8 prosentpoeng flere kvinner i valgmanntallet hadde kort universitets-/høgskoleutdanning, mens forskjellen blant menn kun utgjorde 3 prosentpoeng. Generelt ser vi at utdanningsnivået blant menn i større grad ligner den i befolkningen i kommunene.

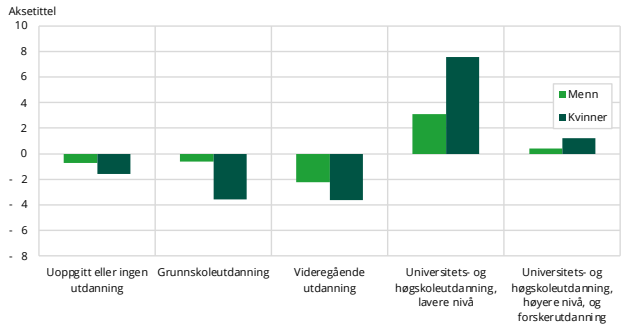

Figur 11 Forskjell i utdanningsnivå mellom personer i valgmanntallet registrert i Ávjovári valgkrets og totalbefolkning i kommunene 18 år eller eldre, 2021, etter kjønn, prosentpoeng

Kilde: Sametingsvalg og befolkningsstatistikk. Statistisk sentralbyrå.

Hva er årsaken til kjønnsforskjellene vi ser? En mulig tolkning kunne vært at menn i større grad har meldt seg inn i valgmanntallet, og at den relativt større likheten i fordeling gjenspeiler at valgmanntallet i større grad omfatter en større del av den mannlige befolkningen. Dette er imidlertid ikke tilfelle. En større andel kvinner i Ávjovári er i valgmanntallet, 50 prosent mot 48 prosent av menn. Det er dermed mer nærliggende å anta at sammensetningen snarere reflekterer kjønnsforskjeller i hvem som søker seg inn i valgmanntallet. Dette stemmer godt overens med utviklingen man har sett over tid i valgmanntallet, med klart sterkere økning i kvinner enn med menn blant dem med høyere utdanning i en del valgkretser, deriblant Ávjovári (Risberg & Kleven, 2025).

6.4 Samisk språk

Å styrke de samiske språkene er et viktig mål i arbeidet med å ivareta samiske rettigheter og kulturell selvbestemmelse.. Artikkel 28 i ILO-konvensjon nr. 169 om urfolk og stammefolk i selvstendige stater, stipulerer at «tiltak skal iverksettes for å bevare og fremme utviklingen og bruken av de opprinnelige språkene for vedkommende folk» (ILO, 2025). Dette er nedfelt i Grunnlovens § 108: «Det påligger statens myndigheter å legge forholdene til rette for at det samiske folk, som urfolk, kan sikre og utvikle sitt språk, sin kultur og sitt samfunnsliv» (Lovdata, 2025). I denne delen av artikkelen skal vi presentere statistikk som belyser ulike sider ved samisk språk i opplæring og selvrapportert bruk av samisk språk.

6.4.1 Samisk språk i barnehage og utdanning

Tabell 6.8, 6.9 og 6.10 presenterer statistikk for samiske språk i barnehage, grunnskole og videregående skole. Tallene i disse tabellene baserer seg på data fra Sametinget, grunnskolens informasjonssystem (GSI) og utdanningsdirektoratet, og er ikke begrenset til STN-området, da opplæringsloven innebærer at samiske barn har rett til opplæring i samisk språk uansett hvor i landet de bor. Dette innebærer at statistikken inkluderer barnehager og utdanningsinstitusjoner i andre deler av landet også.I 2024 var det 54 barnehager med samisk språktilbud, med 804 barn totalt. Av disse var 31, 57 prosent, samiske barnehager og samiske barnehageavdelinger. Denne gruppen barnehager hadde 667 barn, over åtte av ti av barna som var i en barnehage med samisk språktilbud. Resten av barnehagene med samisk språktilbud var norske barnehager med et annet samisk tilbud.

Antallet barnehager med samisktilbud økte fra 2023 til 2024, fra 45 til 54. Som vi kan se fra Tabell 6.8 har det siden 2005 vært til dels betydelige svingninger i antallet slike barnehager, om enn rundt noenlunde samme nivå. Som Kevin Johansen (2023) har påpekt i en oversiktsartikkel om samisk språk i formell utdanning, er det flere mulige feilkilder heftet ved tallene og det er en rekke årsaker til endringer fra år til år. Noen av svingningene kan skyldes sammenslåing av barnehager. Noen barnehager kan videre ha språktilbud uten å søke om støtte fra Sametinget, og det har også være innskjerpinger av kravene for å motta støtte.

I grunnskolen var det i samme år 913 elever med samisk som opplæringsmålform.[5] Dette var om lag det samme antallet som året før. Over tid har antallet elever i grunnskolen med samisk som opplæringsmålform variert, men holdt seg i størrelsesordenen på om lag 800 til 1 000 elever.

Mens tallene på grunnskole er ganske stabile, har det vært en klar vekst i elever på videregående som har samisk på skolen. I skoleåret 2024/2025 hadde 665 elever samisk i fagkretsen. En økning på 83 elever fra foregående skoleår. Økningen er størst blant elever som har samisk som andrespråk: mens det kun var ni personer flere som hadde samisk som førstespråk i 2024/2025, hadde 73 flere personer samisk som andrespråk. I løpet av femtenårsperioden siden 2009/2010 har antallet elever med samisk i fagkretsen økt med 80 prosent, fra 369 elever.

6.4.2 Registrering av samisk språkkompetanse i Folkeregisteret

Fra og med 22. oktober 2019 har det vært mulig å registrere egen samisk språkkompetanse i Folkeregisteret. I løpet av underkant av seks år har 1 827 personer registrert kompetanse i ett eller flere av de samiske språkene. Vi har tidligere sett at antallet registreringer var størst de aller første årene, men at økningen i antallet registrerte har flatet ut etter hvert (Molstad & Sønstebø, 2024). Tendensen til stagnasjon i antall nyregistreringer synes å fortsette. Av personene

[5] Dette innebærer at elevene får all eller det meste av undervisningen på samisk. Tallene omfatter elever i kommunene innenfor forvaltningsområdet for samiske språk.

registrert med samisk språkkompetanse i juli 2025 hadde henholdsvis 111 og 52 blitt registrert i 2024 og 2025, mot 442 og 581 i henholdsvis 2019 og 2020.

Vi ser videre en klar overvekt av personer med nordsamisk språkkompetanse. 85 prosent av de registrerte hadde kun oppgitt nordsamisk som språk. Av de resterende personene var sørsamisk og lulesamisk registrert som eneste språkkompetanse for henholdsvis fem prosent. De siste fem prosentene har oppgitt å snakke flere språk, det vil si ulike kombinasjoner av nordsamisk, lulesamisk og/eller sørsamisk.

Vi ser et klart aldersmønster blant de som har registrert samisk språkkompetanse, med desidert flest personer i alderen 25 til 39 år (Figur 12). Andelen av de registrerte som er over 55 år er lav, og kun 38 personer er 70 år eller eldre. Samtidig er det også klart flere kvinner enn menn som har registrert samisk språkkompetanse i folkeregisteret: hele to tredjedeler av de registrerte er kvinner.

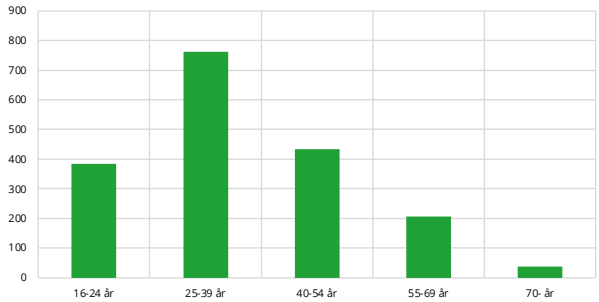

Figur 12 Antall personer med registrert samisk språkkompetanse i folkeregisteret, per juli 2025, etter alder

Kilde: Befolkningsstatistikk. Statistisk sentralbyrå.

6.5 Reindrift

Som en av de tradisjonelle næringene i samiske områder, utgjør reindriften et viktig grunnlag for samisk kultur. Dette slås fast i reindriftslovens formålsparagraf, som sier at «reindriften skal bevares som et viktig grunnlag for samisk kultur og samfunnsliv». I denne delen vil vi kort redegjøre for noen hovedtall relatert til reindriftsnæringen. Andre tradisjonelle næringer, slik som fiske, tas ikke opp i årets artikkel.

Tabell 6.14 presenterer tall for reindriften i de seks regionale reindriftsområder, som omfatter Øst-Finnmark (Nuorta-Finnmárku), Vest-Finnmark (Oarje-Finnmárku)[6], Troms (Romsa), Nordland (Nordlánda/Nordlaante), Nord-Trøndelag (Noerhte-Trööndelage), og Sør-Trøndelag/ Hedmark (Åarjel-Trööndelage/Hedmaarhke). Tallene er hentet fra Landbruksdirektoratets årlige rapport Totalregnskap for reindriftsnæringen, og gir en oversikt over antall rein i vårflokk per 31.mars i det aktuelle året. I reindriftsåret 2023/2024 var det totalt 215 001 rein i områdene.

Som vi kan se er de desidert største reindriftsområdene, målt i antall rein i vårflokk, å finne i Finnmark. Reindriften fordeler seg ellers ganske jevnt ut over de andre områdene. I de siste årene har antallet rein i reinbeiteområdene vært relativt stabil, etter en nedgang på om lag 15 prosent i løpet av første halvdel av 2010-tallet.

[6] Innbefatter Nord-Troms.

Litteratur

Berg-Nordlie, M. (2023). «Bysamiske kjerneområder» - hva kan vi si om samisk urbanisering og hvor bor bysamene? I Samiske tall forteller 15. Kommentert samisk statistikk 2023/Sámi logut muitalit 15. Čielggaduvvon sámi statistihkka 2023 (s. 32-48). Sámi allaskuvla.

Berg-Nordlie, M. & Pettersen, T. (2021). De uregistrerte. Mennesker med samisk tilknytning utenfor Sametingets valgmanntall. I I J. Saglie, M. Berg-Nordlie & T. Pettersen (Red.), Sametingsvalg:Tilhørighet, deltakelse, partipolitikk (s. 67–100). Cappelen Damm Akademisk.

Bergstøl, J. (2008). Samer i Østerdalen?: en studie av etnisitet i jernalderen og middelalderen i det nordøstre Hedmark [Universitetet i Oslo].

Bergstøl, J. & Reitan, G. (2008). Samer på Dovrefjell i vikingtiden–et bidrag til debatten omkring samenes sørgrense i forhistorisk tid. Historisk tidsskrift, 87(1), 9-27.

Hansen, L. I. & Olsen, B. (2004). Samenes historie fram til 1750. Cappelen Akademisk Forlag.

ILO. (2025). C169 - Indigenous and Tribal Peoples Convention, 1989 (No. 169). Hentet 4.9.2025 fra https://normlex.ilo.org/dyn/nrmlx_en/f?p=NORMLEXPUB:12100:0::NO::P12100_ILO_CODE:C169

Johansen, K. (2023). Samisk språk i formell utdanning - utviklingstrender. I Samiske tall forteller 15. Kommentert samisk statistikk 2023/Sámi logut muitalit 15. Čielggaduvvon sámi statistihkka 2023 (s. 16-31). Sámi allaskuvla.

Kleven, Ø. (2021). Valgdeltakelse og alder – mulige effekter av endrede aldersgrenser (2021/22). Statistisk Sentralbyrå. https://ssb.brage.unit.no/ssb-xmlui/handle/11250/2839419?locale-attribute=en

Laruelle, M. (2019). The three waves of Arctic urbanisation. Drivers, evolutions, prospects. Polar Record, 55(1), 1-12.

Lovdata. (2025). Kongeriket Norges Grunnlov. https://lovdata.no/dokument/NL/lov/1814-05-17

Mikkel Berg-Nordlie. (2024). En kort introduksjon til samenes historie. Cappelen Damm Akademisk.

Molstad, C. S. (2025). Befolkningsnedgang i samiske kjerneområder. Statistisk Sentralbyrå. https://www.ssb.no/befolkning/folketall/statistikk/samiske-forhold/artikler/befolkningsnedgang-i-samiske-kjerneomrader

Molstad, C. S. & Sønstebø, A. (2024). Samiske tall - bakgrunn for samisk statistikk og kommentarer til faste tabeller fra SSB. I Samiske tall forteller 16. Kommentert samisk statistikk 2024/Sámi logut muitalit 16. Čielggaduvvon sámi statistihkka 2024 (s. 112-139). Sámi allaskuvla. https://samilogutmuitalit.no/nb/node/4154

Rapp, B. L. (2024). Stadig flere bor i tettsteder. Statistisk Sentralbyrå. https://www.ssb.no/befolkning/folketall/statistikk/tettsteders-befolkning-og-areal/artikler/stadig-flere-bor-i-tettsteder

Risberg, T. & Kleven, Ø. (2025). Høyere utdanningsnivå blant dem som kan stemme ved sametingsvalget. Statistisk Sentralbyrå. https://www.ssb.no/valg/sametingsvalg/statistikk/sametingsvalet/artikler/hoyere-utdanningsniva-blant-dem-som-kan-stemme-ved-sametingsvalget

Sametinget. (2025). Innføring i Sametingets valgmanntall. Hentet 5.8.2025 fra https://sametinget.no/politikk/valg/sametingets-valgmanntall/innforing-i-valgmanntallet/

Severeide, P. I. (2008). Datagrunnlaget – begrensninger og muligheter. I Samiske tall forteller 1. Kommentert samisk statistikk 2008/Sámi logut muitalit 1. Čielggaduvvon sámi statistihkka 2008 (s. 15-27). Sámi allaskuvla.

Statistisk sentralbyrå. (2025a). 04859: Areal og befolkning i tettsteder (T) 2000 - 2024. https://www.ssb.no/statbank/table/04859

Statistisk sentralbyrå. (2025b). 05926: Sametingsvalg. Stemmeberettigede, godkjente stemmmegivninger og valgdeltakelse, etter valgdistrikt 2005 - 2021. https://www.ssb.no/statbank/table/05926

Statistisk Sentralbyrå. (2025c). Sametingsvalget. Hentet 6.8.2025 fra https://www.ssb.no/valg/sametingsvalg/statistikk/sametingsvalet

Statistisk sentralbyrå. (2025d). Standard for bostedsstrøk. Hentet 1.9.2025 fra https://www.ssb.no/klass/klassifikasjoner/567

Wessel, T. & Barstad, A. (2016). Urbanisering og urbanisme. I I. Frønes & L. Kjølsrød (Red.), Det norske samfunn (s. 61-86). Gyldendal akademisk.

Tabell 6.1 Folkemengde per 1. januar, fødte, døde og flyttinger. STN-området* i alt

	Folkemengde per 1. januar			Levende-fødte**	Døde	Fødsels-overskudd	Innflyttinger***	Utflyttinger***	Netto innflytting	Folketilvekst***		
	I alt	Menn	Kvinner							I alt	Prosent	
1990	65 147	33 955	31 192	918	764	154	2 218	2 583	-365	-343	-0,5	52,12 %
1995	63 850	33 160	30 690	862	732	130	2 090	2 819	-729	-718	-1,1	51,93 %
2000	59 972	31 101	28 871	749	680	69	2 591	3 005	-414	-308	-0,5	51,86 %
2001	59 664	30 919	28 745	642	659	-17	2 493	2 741	-248	-484	-0,8	51,82 %
2002	59 180	30 665	28 515	625	692	-67	2 292	2 590	-298	-283	-0,5	51,82 %
2003	58 897	30 531	28 366	553	676	-123	2 129	2 422	-293	-617	-1,0	51,84 %
2004	58 280	30 188	28 092	575	638	-63	2 146	2 399	-253	-413	-0,7	51,80 %
2005	57 867	29 987	27 880	569	583	-14	2 109	2 427	-318	-354	-0,6	51,82 %
2006	57 513	29 771	27 742	603	627	-24	2 054	2 671	-617	-598	-1,0	51,76 %
2007	56 915	29 507	27 408	565	666	-101	2 236	2 559	-323	-395	-0,7	51,84 %
2008	56 520	29 284	27 236	527	593	-66	2 111	2 303	-192	-378	-0,7	51,81 %
2009	56 142	29 045	27 097	546	627	-81	2 225	2 281	-56	-208	-0,4	51,73 %
2010	55 934	28 951	26 983	507	608	-101	2 302	2 434	-132	-299	-0,5	51,76 %
2011	55 819	28 962	26 857	493	623	-130	2 535	2 375	160	-22	-0.0	51,89 %
2012	55 797	28 958	26 839	444	621	-177	2 572	2 302	270	19	0.0	51,90 %
2013	55 816	29 016	26 800	474	640	-166	2 597	2 353	244	-39	-0.1	51,99 %
2014	55 777	28 995	26 782	481	600	-119	2 581	2 445	136	-43	-0.1	51,98 %
2015	55 734	28 985	26 749	469	610	-141	2 764	2 560	204	14	0.0	52,01 %
2016	55 748	29 056	26 692	449	597	-148	2 800	2 608	192	-40	-0.1	52,12 %
2017	55 708	29 120	26 588	407	633	-226	2 477	2 386	91	-236	-0.4	52,27 %
2018	55 472	29 023	26 449	395	603	-208	2 262	2 444	-182	-495	-0.9	52,32 %
2019	54 977	28 757	26 220	425	594	-169	2 309	2 601	-292	-504	-0.9	52,31 %
2020	54 453	28 484	25 969	369	610	-241	2 176	2 468	-292	-572	-1,1	52,31 %
2021	53 881	28 163	25 718	388	683	-295	2 346	2 751	-405	-693	-1,3	52,27 %
2022	53 188	27 758	25 430	343	723	-380	2 838	2 711	127	-316	-0,6	52,19 %
2023	52 872	27 506	25 366	399	619	-220	3 415	2 868	547	323	0,6	52,02 %
2024	53 195	27 662	25 533	372	636	-264	3 085	2 913	172	-122	-0,2	52,00 %
2025	53 073	27 646	25 427									52,09 %

* Virkeområdet for Sametingets tilskuddsordninger til næringslivet. Inndeling av STN-området per 1/1-2012 er lagt til grunn.
** Som levendefødte regnes foster som viser livstegn ved fødselen.
*** Gjelder flyttinger til/fra andre steder i Norge og utlandet.
**** Folketilveksten regnes som differansen mellom 1. januar i det aktuelle året og 1. januar det påfølgende året. På grunn av registreringsrutinene og avvik i kvaliteten på flyttedata for grunnkretser i enkelte kommuner vil fødte-døde+innflytting-utflytting vise andre tall. På kommunenivå vil disse forskjellene være små, men de kan være betydelige for deler av enkelte kommuner, som i statistikk for STN-områdene.
Kilde: Befolkningsstatistikk, Statistisk sentralbyrå.

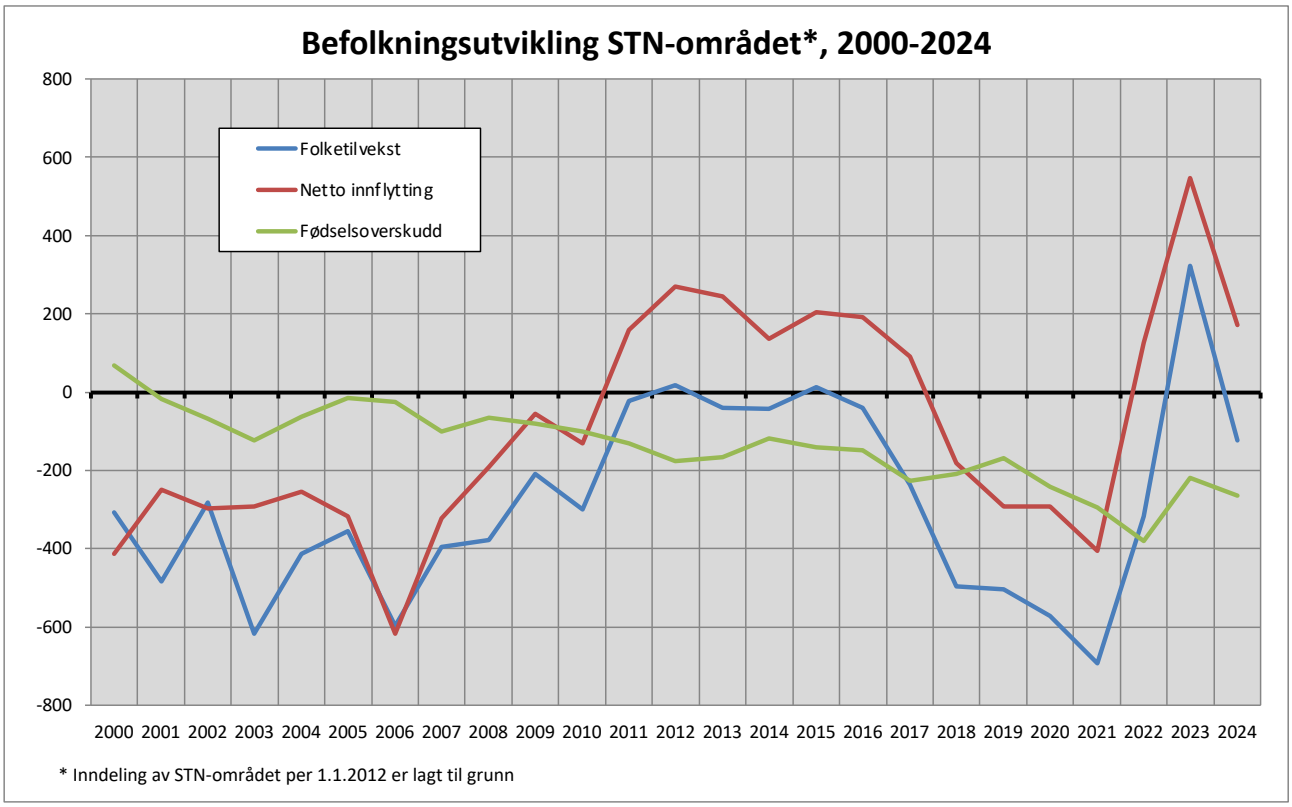
Befolkningsutvikling STN-området*, 2000-2024
800
600
400
200
0
-200
-400
-600
-800
Folketilvekst
Netto innflytting
Fødselsoverskudd
2000 2001 2002 2003 2004 2005 2006 2007 2008 2009 2010 2011 2012 2013 2014 2015 2016 2017 2018 2019 2020 2021 2022 2023 2024
* Inndeling av STN-området per 1.1.2012 er lagt til grunn

Tabell 6.2 Folkemengde i STN-området*, etter kjønn og alder per 1. januar

"Kjønn Alder"	1990	1995	2000	2005	2010	2015	2020	2021	2022	2023	2024	2025	2025 i prosent
I alt	65 147	63 850	59 972	57 867	55 934	55 734	54 453	53 881	53 188	52 872	53195,0	53073,0	100,0
0-9 år	7 969	8 255	7 706	6 756	5 852	5 380	4 720	4 539	4 405	4 335	4361,0	4220,0	8,0
10-19 år	10 133	8 178	7 573	7 688	7 594	6 708	6 039	5 806	5 679	5 594	5641,0	5607,0	10,6
20-29 år	10 055	10 356	7 821	6 375	5 810	6 524	6 442	6 227	5 980	5 844	5744,0	5672,0	10,7
30-39 år	8 814	8 268	7 964	7 735	6 273	5 535	5 530	5 589	5 644	5 677	5864,0	5949,0	11,2
40-49 år	8 357	8 938	8 120	7 617	7 715	7 770	6 662	6 448	6 082	5 937	5855,0	5729,0	10,8
50-59 år	6 343	6 729	7 898	8 447	7 841	7 699	7 970	7 998	8 017	8 021	8090,0	7991,0	15,1
60-69 år	6 299	5 796	5 709	6 198	7 486	8 052	7 576	7 479	7 473	7 460	7456,0	7541,0	14,2
70-79 år	4 894	4 838	4 573	4 358	4 593	5 159	6 358	6 565	6 645	6 622	6720,0	6758,0	12,7
80-89 år	2 027	2 203	2 273	2 305	2 342	2 394	2 658	2 707	2 728	2 845	2927,0	3057,0	5,8
90 år og eldre	256	289	335	388	428	513	498	523	535	537	537,0	549,0	1,0
						.	.	.	.	.			
0-5 år	4 807	5 124	4 556	3 748	3 370	3 039	2 674	2 539	2 478	2 398	2458,0	2429,0	4,6
6-15 år	8 542	7 849	7 701	7 719	6 998	6 089	5 564	5 468	5 313	5 228	5174,0	4959,0	9,3
16-66 år	42 756	41 785	38 902	37 722	36 361	36 104	34 432	33 901	33 285	33 042	33109,0	33116,0	62,4
67 år og eldre	9 042	9 092	8 813	8 678	9 205	10 502	11 783	11 973	12 112	12 204	12454,0	12569,0	23,7
						.	.	.	.	.			
Menn	33 955	33 160	31 101	29 987	28 951	28 985	28 484	28 163	27 758	27 506	27662,0	27646,0	100,0
0-9 år	4 118	4 233	4 012	3 442	2 935	2 674	2 383	2 318	2 232	2 202	2235,0	2184,0	7,9
10-19 år	5 162	4 221	3 911	4 027	3 987	3 481	3 116	2 980	2 901	2 862	2884,0	2866,0	10,4
20-29 år	5 556	5 625	4 219	3 462	3 087	3 520	3 566	3 446	3 312	3 192	3129,0	3091,0	11,2
30-39 år	4 781	4 442	4 311	4 130	3 325	2 982	2 950	2 985	2 997	3 023	3113,0	3165,0	11,4
40-49 år	4 609	4 918	4 383	4 031	4 100	4 109	3 545	3 402	3 224	3 119	3094,0	3041,0	11,0
50-59 år	3 429	3 618	4 271	4 592	4 214	4 121	4 248	4 246	4 269	4 252	4251,0	4198,0	15,2
60-69 år	3 179	3 017	2 994	3 259	3 982	4 297	4 054	4 009	3 963	3 960	3946,0	3984,0	14,4
70-79 år	2 208	2 156	2 088	2 102	2 278	2 633	3 254	3 383	3 448	3 411	3475,0	3510,0	12,7
80-89 år	822	820	828	838	932	1 012	1 207	1 236	1 240	1 313	1373,0	1439,0	5,2
90 år og eldre	91	110	84	104	111	156	161	158	172	172	162,0	168,0	0,6
						.	.	.	.	.			
0-5 år	2 481	2 635	2 368	1 875	1 699	1 490	1 377	1 332	1 255	1 223	1244,0	1233,0	4,5
6-15 år	4 399	4 050	3 981	4 044	3 609	3 096	2 795	2 739	2 693	2 642	2631,0	2546,0	9,2

Fortsetter på neste side →

← Fortsettelse fra forrige side

16-66 år	23 059	22 494	20 892	20 202	19 349	19 324	18 485	18 151	17 775	17 596	17591,0	17610,0	63,7
67 år og eldre	4 016	3 981	3 860	3 866	4 294	5 075	5 827	5 941	6 035	6 045	6196,0	6257,0	22,6
						.	.	.	.	.			
Kvinner	31 192	30 690	28 871	27 880	26 983	26 749	25 969	25 718	25 430	25 366	25533,0	25427,0	100,0
0-9 år	3 851	4 022	3 694	3 314	2 917	2 706	2 337	2 221	2 173	2 133	2126,0	2036,0	8,0
10-19 år	4 971	3 957	3 662	3 661	3 607	3 227	2 923	2 826	2 778	2 732	2757,0	2741,0	10,8
20-29 år	4 499	4 731	3 602	2 913	2 723	3 004	2 876	2 781	2 668	2 652	2615,0	2581,0	10,2
30-39 år	4 033	3 826	3 653	3 605	2 948	2 553	2 580	2 604	2 647	2 654	2751,0	2784,0	10,9
40-49 år	3 748	4 020	3 737	3 586	3 615	3 661	3 117	3 046	2 858	2 818	2761,0	2688,0	10,6
50-59 år	2 914	3 111	3 627	3 855	3 627	3 578	3 722	3 752	3 748	3 769	3839,0	3793,0	14,9
60-69 år	3 120	2 779	2 715	2 939	3 504	3 755	3 522	3 470	3 510	3 500	3510,0	3557,0	14,0
70-79 år	2 686	2 682	2 485	2 256	2 315	2 526	3 104	3 182	3 197	3 211	3245,0	3248,0	12,8
80-89 år	1 205	1 383	1 445	1 467	1 410	1 382	1 451	1 471	1 488	1 532	1554,0	1618,0	6,4
90 år og eldre	165	179	251	284	317	357	337	365	363	365	375,0	381,0	1,5
						.	.	.	.	.			
0-5 år	2 326	2 489	2 188	1 873	1 671	1 549	1 297	1 207	1 223	1 175	1214	1196,0	4,7
6-15 år	4 143	3 799	3 720	3 675	3 389	2 993	2 769	2 729	2 620	2 586	2543	2413,0	9,5
16-66 år	19 697	19 291	18 010	17 520	17 012	16 780	15 947	15 750	15 510	15 446	15518	15506,0	61,0
67 år og eldre	5 026	5 111	4 953	4 812	4 911	5 427	5 956	6 032	6 077	6 159	6258,0	6312,0	24,8

* Virkeområdet for Sametingets tilskuddsordninger til næringslivet.
Inndeling av STN-området per 1/1-2012 er lagt til grunn.
Kilde: Befolkningsstatistikk, Statistisk sentralbyrå.

Tabell 6.3 Folkemengde 1. januar, etter kommuner som helt eller delvis er definert som STN-området*

Kommune	1990	1995	2000	2005	2010	2015	2016	2017	2018	2019	2020	2021	2022	2023	2024	2025
STN-området i alt	65 147	63 850	59 972	57 867	55 934	55 734	55 748	55 708	55 472	54 977	54 453	53 881	53 188	52 872	53 195	53 073
5605 Sør-Varanger, STN	1 869	1 790	1 517	1 476	1 602	1 505	1 500	1 477	1 421	1 389	1 383	1 364	1 338	1 342	1 358	1 347
5605 Sør-Varanger, øvrige områder	7 772	8 123	8 015	7 987	8 136	8 716	8 727	8 722	8 750	8 767	8 775	8 739	8 587	8 508	8 705	8 616
5636 Nesseby	1 037	1 048	965	901	884	934	959	951	944	941	926	880	854	864	859	868
5441 Tana	3 195	3 272	3 074	3 037	2 912	2 909	2 922	2 911	2 922	2 900	2 918	2 829	2 821	2 804	2 807	2 798
5626 Gamvik	1 424	1 455	1 288	1 114	1 009	1 116	1 139	1 137	1 153	1 169	1 132	1 097	1 057	1 054	1 070	1 051
5624 Lebesby, STN	501	438	390	379	341	325	321	319	332	328	319	324	305	317	301	317
5624 Lebesby, øvrige områder	1 253	1 140	1 073	1 051	1 001	1 018	997	1 011	1 017	1 000	971	947	916	909	914	921
5610 Karasjok	2 652	2 788	2 901	2 876	2 789	2 708	2 668	2 696	2 701	2 673	2 628	2 641	2 584	2 543	2 565	2 524
5622 Porsanger	4 475	4 461	4 451	4 299	3 991	3 925	3 978	3 971	3 964	3 944	3 998	3 921	3 904	3 863	3 889	3 896
5620 Nordkapp, STN	757	737	667	629	595	745	751	765	738	729	709	720	683	664	670	659
5620 Nordkapp, øvrige områder	3 218	3 177	2 850	2 786	2 590	2 533	2 525	2 526	2 501	2 489	2 453	2 355	2 264	2 268	2 281	2 297
5618 Måsøy, STN	399	334	248	194	170	177	170	161	164	163	154	158	159	151	148	148
5618 Måsøy, øvrige områder	1 440	1 386	1 229	1 199	1 097	1 064	1 045	1 043	1 067	1 072	1 071	1 039	1 003	968	965	950
5603 Hammerfest, STN (tidligere 2017 Kvalsund)	1 394	1 266	1 106	1 080	1 026	1 049	1 035	1 027	1 027	988	971	963	945	1002	923	928
5603 Hammerfest, øvrige områder											10 477	10 368	10 329	10 308	10 415	10 396
5614 Loppa	1 687	1 552	1 426	1 266	1 087	989	951	968	941	917	888	860	859	862	864	864
5601 Alta, STN	1 625	1 472	1 245	1 152	1 013	906	884	877	858	843	862	848	832	829	855	833
5601 Alta, øvrige områder	13 232	14 866	15 592	16 476	17 667	18 992	19 213	19 569	19 777	19 822	19 927	19 999	20 312	20 488	20 853	21 044
5612 Kautokeino	2 953	3 141	3 068	2 997	2 949	2 914	2 956	2 938	2 946	2 924	2 910	2 920	2 877	2 847	2 848	2 852
5546 Kvænangen	1 615	1 602	1 435	1 401	1 316	1 226	1 231	1 233	1 224	1 202	1 191	1 166	1 159	1 118	1 157	1 131
5544 Nordreisa	4 697	4 905	4 821	4 744	4 757	4 882	4 895	4 919	4 944	4 909	4 861	4 812	4 746	4 772	4 794	4 810
5542 Skjervøy	3 082	3 081	2 934	3 003	2 881	2 895	2 920	2 912	2 925	2 917	2 927	2 893	2 804	2 790	2 794	2 784
5540 Kåfjord	2 819	2 677	2 369	2 288	2 207	2 182	2 150	2 132	2 132	2 097	2 071	2 072	2 012	2 000	1 974	1 955
5538 Storfjord	1 836	1 939	1 872	1 934	1 888	1 898	1 865	1 890	1 856	1 841	1 829	1 831	1 836	1 836	1 825	1 829
5536 Lyngen	3 595	3 479	3 225	3 158	3 152	2 922	2 861	2 876	2 877	2 847	2 794	2 773	2 729	2 714	2 743	2 734
5534 Karlsøy	2 774	2 611	2 496	2 372	2 371	2 289	2 282	2 273	2 263	2 252	2 200	2 172	2 179	2 171	2 237	2 223

Fortsetter på neste side →

← Fortsettelse fra forrige side

Kommune	1990	1995	2000	2005	2010	2015	2016	2017	2018	2019	2020	2021	2022	2023	2024	2025
STN-området i alt	65 147	63 850	59 972	57 867	55 934	55 734	55 748	55 708	55 472	54 977	54 453	53 881	53 188	52 872	53 195	53 073
5532 Balsfjord	6 378	6 085	5 749	5 560	5 515	5 720	5 701	5 685	5 653	5 625	5 559	5 559	5 576	5 517	5 571	5 595
5526 Sørreisa, STN	711	655	626	614	609	607	608	604	607	611	603	590	572	529	529	523
5526 Sørreisa, øvrige områder	2 727	2 818	2 668	2 716	2 757	2 844	2 844	2 892	2 887	2 878	2 861	2 875	2 842	2 899	2 956	3 010
5522 Salangen	2 586	2 505	2 346	2 244	2 211	2 219	2 230	2 220	2 226	2 183	2 146	2 089	2 087	2 048	2 069	2 116
5518 Lavangen	1 149	1 117	1 052	1 029	1 012	1 008	1 051	1 076	1 061	1 042	1 034	1 020	970	983	986	985
5516 Gratangen	1 483	1 416	1 345	1 268	1 150	1 137	1 137	1 121	1 117	1 105	1 091	1 092	1 070	1 079	1 070	1 062
5512 Tjeldsund, STN (tidligere 1913 Skånland)	3 409	3 303	3 109	2 954	2 855	2 988	3 041	3 048	2 994	3 009	2 963	2 960	2 948	2 962	3 073	3 038
5512 Tjeldsund, øvrige områder											1 253	1 249	1 253	1 244	1 208	1 171
5501 Tromsø, STN	1 416	1 209	1 039	920	845	796	785	771	757	744	731	711	706	671	650	634
5501 Tromsø, øvrige områder	49 132	54 467	58 106	61 638	66 460	71 885	72 695	73 770	74 881	75 905	76 243	76 384	76 838	77 321	78 095	78 787
1853 Evenes, STN	236	328	295	274	256	249	245	251	248	244	236	233	234	236	269	260
1853 Evenes, øvrige områder	1 494	1 293	1 228	1 143	1 101	1 136	1 155	1 151	1 139	1 143	1 112	1 091	1 100	1 074	1 061	1 102
1850 Tysfjord	2 622	2 465	2 302	2 150	2 007	1 996	1 974	1 960	1 953	1 925						
1875 Hamarøy (deler av tidligere 1850 Tysfjord)	317	296	277	230	219	229	253	253	244	230	1 256	1 233	1 220	1 208	1 198	1 214
1875 Hamarøy, øvrige områder (deler av tidligere 1850 Tysfjord)	1 995	1 919	1 731	1 606	1 533	1 582	1 571	1 557	1 557	1 517	1 510	1 468	1 488	1 474	1 531	1 572
1806 Narvik, STN (deler av tidligere 1850 Tysfjord)	454	423	334	324	315	289	285	286	280	286	1 163	1 150	1 122	1 096	1 099	1 095
1806 Narvik, øvrige områder (deler av tidligere 1850 Tysfjord)	18 143	18 497	18 266	18 188	18 087	18 564	18 502	18 470	18 358	18 344	20 682	20 511	20 408	20 419	20 481	20 496

Kilde: Befolkningsstatistikk, Statistisk sentralbyrå.

Tabell 6.4 Folkemengde 1. januar 2025 og endringene i 2024, Norge nord for Saltfjellet

	Folke-mengde 1.1.2024	Levende-fødte*	Døde	Fødsels-overskudd	Innflytting**		Utflytting		Netto innflytting	Folketilvekst***		Folke-mengde 1.1.2025
					I alt	Av dette fra utlandet	I alt	Av dette til utlandet		I alt	Prosent	
Norge nord for Saltfjellet i alt	409 859	3 689	3 760	-71	25 766	8 086	24 412	2 427	1 354	1 290	0,3	411 149
STN-området i alt	53 195	372	636	-264	3 486	1 001	3 314	262	172	-122	-0,2	53 073
Øvrige områder** i alt**	356 664	3 317	3 124	193	22 280	7 085	21 098	2 165	1 182	1 412	0,4	358 076
Øst-Finnmark	23 991	208	218	-10	1 600	521	1 706	125	-106	-115	-0,5	23 876
STN	3 588	27	38	-11	199	52	187	23	12	-5	-0,1	3 583
Øvrige områder	20 403	181	180	1	1 401	469	1 519	102	-118	-110	-0,5	20 293
Indre Finnmark	12 109	91	125	-34	647	87	654	53	-7	-39	-0,3	12 070
STN	12 109	91	125	-34	647	87	654	53	-7	-39	-0,3	12 070
Vest-Finnmark	38 953	422	341	81	2 270	677	2 209	213	61	143	0,4	39 096
STN	3 460	18	51	-33	188	30	162	12	26	-28	-0,8	3 432
Øvrige områder	35 493	404	290	114	2 082	647	2 047	201	35	171	0,5	35 664
Nord-Troms	17 524	109	205	-96	1 244	422	1 207	71	37	-58	-0,3	17 466
STN	17 524	109	205	-96	1 244	422	1 207	71	37	-58	-0,3	17 466
Sør-/Midt-Troms	152 086	1 423	1 294	129	9 440	2 592	8 645	1 012	795	927	0,6	153 013
STN	13 948	111	176	-65	1 068	401	1 002	83	66	5	0,0	13 953
Øvrige områder	138 138	1 312	1 118	194	8 372	2 191	7 643	929	729	922	0,7	139 060
Nordre Nordland	165 196	1 436	1 577	-141	10 565	3 787	9 991	953	574	432	0,3	165 628
STN	2 566	16	41	-25	140	9	102	20	38	3	0,1	2 569
Øvrige områder	162 630	1 420	1 536	-116	10 425	3 778	9 889	933	536	429	0,3	163 059

* Som levendefødte regnes foster som viser livstegn ved fødselen.
** Gjelder flytting til/fra andre steder i Norge og utlandet og flyttinger innen området
*** Folketilveksten regnes som differansen mellom 1. januar i det aktuelle året og 1. januar det påfølgende året. På grunn av registreringsrutinene og avvik i kvaliteten på flyttedata for grunnkretser i enkelte kommuner vil fødte-døde+innflytting-utflytting vise andre tall. På kommunenivå vil disse forskjellene være små, men de kan være betydelige for deler av enkelte kommuner, som i statistikk for STN-områdene.
**** Området nord for Saltfjellet utenfor virkeområdet for Sametingets tilskuddsordninger til næringslivet.
Kilde: Befolkningsstatistikk, Statistisk sentralbyrå

Tabell 6.5 Innflytting og utflytting til/fra STN-området, etter kjønn og alder i 2024

	Norge i alt			Øvrige områder nord for Saltfjellet*			Resten av landet			Utlandet		
	Totalt	Menn	Kvinner	Totalt	Menn	Kvinner	Totalt	Menn	Kvinner	Totalt	Menn	Kvinner
Innflytting i alt	2 084	1 079	1 005	1 220	629	591	864	450	414	1 001	503	498
0-5 år	133	64	69	89	45	44	44	19	25	56	28	28
6-15 år	164	84	80	101	55	46	63	29	34	111	63	48
16-19 år	112	58	54	74	33	41	38	25	13	125	91	34
20-44 år	1 145	592	553	628	326	302	517	266	251	489	235	254
45-69 år	461	245	216	287	148	139	174	97	77	202	82	120
70+ år	69	36	33	41	22	19	28	14	14	18	4	14
Utflytting i alt	2 651	1 309	1 342	1 313	647	666	1 338	662	676	262	119	143
0-5 år	156	79	77	74	42	32	82	37	45	14	5	9
6-15 år	268	128	140	109	51	58	159	77	82	38	20	18
16-19 år	200	125	75	98	55	43	102	70	32	13	4	9
20-44 år	1 460	730	730	733	366	367	727	364	363	119	58	61
45-69 år	475	206	269	243	109	134	232	97	135	72	31	41
70+ år	92	41	51	56	24	32	36	17	19	6	1	5
Nettoflytting i alt	-567	-230	-337	-93	-18	-75	-474	-212	-262	739	384	355
0-5 år	-23	-15	-8	15	3	12	-38	-18	-20	42	23	19
6-15 år	-104	-44	-60	-8	4	-12	-96	-48	-48	73	43	30
16-19 år	-88	-67	-21	-24	-22	-2	-64	-45	-19	112	87	25
20-44 år	-315	-138	-177	-105	-40	-65	-210	-98	-112	370	177	193
45-69 år	-14	39	-53	44	39	5	-58	0	-58	130	51	79
70+ år	-23	-5	-18	-15	-2	-13	-8	-3	-5	12	3	9

* Området nord for Saltfjellet utenfor virkeområdet for Sametingets tilskuddsordninger til næringslivet.

Kilde: Befolkningsstatistikk, Statistisk sentralbyrå

Tabell 6.6 Personer 16 år og over, etter høyeste fullførte utdanning. Kommuner som er helt eller delvis definert som STN-området, 1. oktober 2024. Prosent

Kommune	I alt	Grunnskolenivå	Videregående skole-nivå ****	Universitets- og høgskolenivå, kort*****	Universitets- og høgskolenivå, lang******		Høyere utdanning
$STN-området#2 i alt	100,0	32,2	42,0	19,5	5,7		25,2
$Øvrige områder#6 i alt	100,0	25,0	39,6	24,2	10,8		35,0
5605 Sør-Varanger, STN	100,0	32,1	44,4	16,9	6,0		22,9
5605 Sør-Varanger, øvrige områder	100,0	23,4	41,5	25,1	9,7		34,8
5636 Nesseby	100,0	29,3	42,1	21,1	7,1		28,2
5628 Tana	100,0	32,7	40,0	20,1	6,3		26,4
5626 Gamvik	100,0	40,2	38,0	15,9	5,1		21,0
5624 Lebesby, STN	100,0	32,7	50,2	12,7	3,3		16,0
5624 Lebesby, øvrige områder	100,0	35,0	38,5	20,4	5,3		25,7
5610 Karasjok	100,0	28,2	35,3	27,7	8,0		35,7
5622 Porsanger	100,0	26,8	43,6	23,1	5,8		28,9
5620 Nordkapp, STN	100,0	43,8	37,5	14,1	3,6		17,7
5620 Nordkapp, øvrige områder	100,0	30,8	41,5	20,3	6,8		27,1
5618 Måsøy, STN	100,0	47,5	29,1	14,9	8,5		23,4
5618 Måsøy, øvrige områder	100,0	36,5	41,9	14,4	6,1		20,5
5614 Loppa	100,0	38,7	36,0	17,5	7,1		24,6
5601 Alta, STN	100,0	30,2	46,9	18,9	3,8		22,7
5601 Alta, øvrige områder	100,0	26,3	38,2	26,4	8,6		35,0
5612 Kautokeino	100,0	34,2	32,3	24,3	8,3		32,6
5603 Hammerfest, STN	100,0	36,1	42,2	16,6	4,5		21,1
5603 Hammerfest, øvrige områder	100,0	26,9	39,9	23,8	8,8		32,6
5546 Kvænangen	100,0	30,5	46,2	18,3	4,7		23,0
5544 Nordreisa	100,0	28,9	42,6	21,6	6,5		28,1
5542 Skjervøy	100,0	33,8	42,6	17,7	5,1		22,8
5540 Kåfjord	100,0	36,0	40,3	18,5	4,6		23,1
5538 Storfjord	100,0	30,2	43,8	21,2	4,4		25,6
5536 Lyngen	100,0	34,3	41,8	17,9	5,5		23,4

Fortsetter på neste side →

← Fortsettelse fra forrige side

Kommune	I alt	Grunnskolenivå	Videregående skole-nivå ****	Universitets- og høgskolenivå, kort*****	Universitets- og høgskolenivå, lang******		Høyere utdanning
$STN-området#2 i alt	100,0	32,2	42,0	19,5	5,7		25,2
$Øvrige områder#6 i alt	100,0	25,0	39,6	24,2	10,8		35,0
5534 Karlsøy	100,0	39,4	39,1	14,9	6,2		21,1
5532 Balsfjord	100,0	32,9	46,0	15,9	4,9		20,8
5526 Sørreisa, STN	100,0	32,2	46,5	17,6	3,3		20,9
5526 Sørreisa, øvrige områder	100,0	24,7	45,4	23,0	6,4		29,4
5522 Salangen	100,0	29,0	43,2	21,2	6,1		27,3
5518 Lavangen	100,0	32,1	43,5	20,1	4,3		24,4
5516 Gratangen	100,0	31,1	45,2	18,7	4,4		23,1
5512 Tjeldsund, STN	100,0	27,0	44,9	21,6	5,9		27,5
5512 Tjeldsund, øvrige områder	100,0	25,7	52,9	17,9	3,3		21,2
5501 Tromsø, STN	100,0	42,5	40,7	13,1	3,3		16,4
5501 Tromsø, øvrige områder	100,0	20,2	32,9	27,4	19,2		46,6
1853 Evenes, STN	100,0	24,4	51,3	18,5	5,9		24,4
1853 Evenes, øvrige områder	100,0	25,3	46,8	22,1	5,5		27,6
1875 Hamarøy, STN	100,0	36,0	38,4	18,1	6,5		24,6
1875 Hamarøy, øvrige områder	100,0	25,9	41,1	21,8	10,7		32,5
1806 Narvik, STN	100,0	29,3	49,6	16,9	3,7		20,6
1806 Narvik, øvrige	100,0	23,4	43,9	23,9	8,6		32,5
Øvrige kommuner nord for Saltfjellet	100,0	27,1	41,6	22,6	8,4		31,0

* Definisjonene av de ulike utdanningsnivåene som brukes i statistikken om befolkningens utdanningsnivå, ble endret i 2006.
** Virkeområdet for Sametingets tilskuddsordninger til næringsutvikling. STN-området per 1/1-2012 er lagt til grunn.
*** Ikke medregnet personer med uoppgitt eller ingen fullført utdanning.
**** Inkludert nivået "Påbygging til videregående utdanning" som omfatter utdanninger som bygger på videregående skole, men som ikke er godkjent som høyere utdanning.
***** Universitets- og høgskolenivå, kort, omfatter høyere utdanning t.o.m. fire år.
****** Universitets- og høgskolenivå, lang, omfatter utdanninger på mer enn fire år, samt forskerutdanninger.
******* Områder nord for Saltfjellet som ikke er definert som virkeområdet for Sametingets tilskuddsordninger til næringsutvikling.

Kilde: Utdanningsstatistikk, Statistisk sentralbyrå.

Tabell 6.7 Elever som startet i videregående trinn 1 for første gang høsten 2018, etter status for oppnådd nivå i videregående opplæring etter fem/seks år, utdanningsprogram og kjønn. Prosent

Utdanningsprogram i Videregående trinn 1 og kjønn	Elever i alt	Fullført med studie- eller yrkeskompetanse*		Fullført med planlagt grunn-kompetanse innen 6 år	Ikke oppnådd studie- eller yrkeskompetanse		
		Fullført på normert tid	Fullført på mer enn normert tid		Fortsatt i videre-gående opplæring etter 5/6 år	Gjennomført VG3 eller gått opp til fagprøve, ikke bestått	Sluttet under- veis
STN-området i alt	**549**	**61,6**	**14,0**	**1,6**	**4,6**	**2,6**	**15,7**
Studieforberedende utdanningsprogram	**226**	**81,9**	**4,0**	**1,3**	**1,3**	**3,1**	**8,4**
¬Menn	76	77,6	3,9	0,0	3,9	5,3	9,2
¬Kvinner	150	84,0	4,0	2,0	0,0	2,0	8,0
Studiespesialisering	**165**	**80,6**	**5,5**	**1,8**	**1,8**	**2,4**	**7,9**
Idrettsfag	28	89,3	0,0	0,0	0,0	10,7	0,0
Musikk, dans og drama	16	81,2	0,0	0,0	0,0	0,0	18,8
Kunst, design og arkitektur	9	66,7	0,0	0,0	0,0	0,0	33,3
Medier og kommunikasjon	8	100,0	0,0	0,0	0,0	0,0	0,0
Yrkesfaglig studieretninger	**323**	**47,4**	**21,1**	**1,9**	**6,8**	**2,2**	**20,7**
¬Menn	205	43,9	24,4	2,9	5,9	2,0	21,0
¬Kvinner	118	53,4	15,3	0,0	8,5	2,5	20,3
Bygg- og anleggsteknikk	29	44,8	34,5	0,0	10,3	0,0	10,3
Design- og håndtverk	10	70,0	0,0	0,0	0,0	0,0	30,0
Elektrofag	54	46,3	24,1	0,0	7,4	0,0	22,2
Helse- og oppvekstfag	91	45,1	13,2	3,3	4,4	3,3	30,8
Naturbruk	43	62,8	16,3	0,0	7,0	0,0	14,0
Restaurant- og matfag	12	50,0	25,0	0,0	25,0	0,0	0,0
Service og samferdsel	14	57,1	21,4	0,0	0,0	0,0	21,4
Teknikk og industriell produksjon	70	37,1	28,6	4,3	7,1	5,7	17,1
Øvrige områder nord for Saltfjellet	**4 186**	**69,5**	**11,8**	**1,5**	**3,0**	**3,1**	**11,2**
Studieforberedende utdanningsprogram	**2 203**	**85,4**	**5,5**	**1,0**	**1,7**	**2,8**	**3,7**
¬Menn	927	82,5	5,1	1,6	2,4	3,8	4,6
¬Kvinner	1 276	87,5	5,8	0,5	1,2	2,0	3,0
Studiespesialisering	1 617	86,0	5,4	1,1	1,4	2,6	3,6
Idrettsfag	337	89,3	3,6	0,9	1,8	3,0	1,5
Musikk, dans og drama	141	80,1	8,5	0,0	2,1	2,1	7,1
Kunst, design og arkitektur	29	79,3	0,0	0,0	10,3	10,3	0,0
Medier og kommunikasjon	79	69,6	12,7	0,0	3,8	3,8	10,1

Fortsetter på neste side →

← Fortsettelse fra forrige side

Utdanningsprogram i Videregående trinn 1 og kjønn	Elever i alt	Fullført med studie- eller yrkeskompetanse*		Fullført med planlagt grunn-kompetanse innen 6 år	Ikke oppnådd studie- eller yrkeskompetanse		
		Fullført på normert tid	Fullført på mer enn normert tid		Fortsatt i videre-gående opplæring etter 5/6 år	Gjennomført VG3 eller gått opp til fagprøve, ikke bestått	Sluttet under- veis
Yrkesfaglig studieretninger	1983	51,8	18,7	2,1	4,4	3,5	19,5
¬Menn	1202	50,4	20,2	2,1	4,6	4,1	18,6
¬Kvinner	781	53,9	16,4	2,0	4,2	2,7	20,7
Bygg- og anleggsteknikk	230	48,7	23,9	1,3	4,3	3,0	18,7
Design- og håndtverk	101	37,6	19,8	3,0	3,0	3,0	33,7
Elektrofag	341	62,8	15,8	0,0	4,7	4,7	12,0
Helse- og oppvekstfag	560	56,8	15,4	1,6	5,0	3,8	17,5
Naturbruk	165	54,5	20,0	4,2	1,8	3,0	16,4
Restaurant- og matfag	106	39,6	15,1	9,4	5,7	2,8	27,4
Service og samferdsel	129	40,3	20,9	3,1	2,3	4,7	28,7
Teknikk og industriell produksjon	351	45,9	22,8	1,4	5,4	2,6	21,9

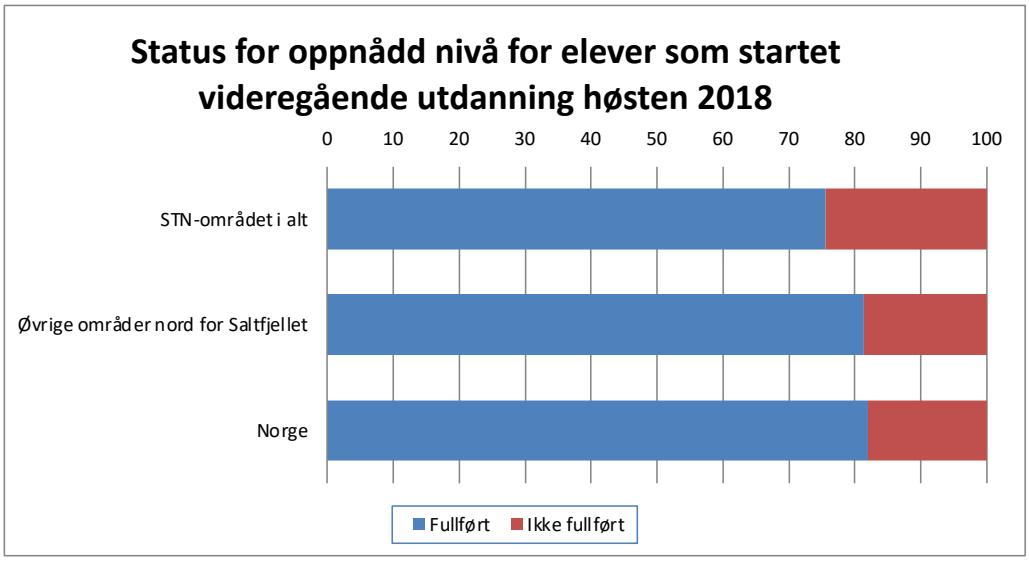

* Fullført opplæring betyr at eleven/lærlingen har bestått alle årstrinn i videregående opplæring som fører til vitnemål eller fag-/svennebrev.

Tabell 6.8 Barnehager med samisk språktilbud og antall barn som mottok samisk tilbud i barnehagen 2005-2024

År	2005	2010	2015	2020	2021	2022	2023	2024
Barnehager med samisktilbud i alt	64	67	60	52	49	50	46	54
Antall barn:	925	817	783	799	778	893	724	804
"Samiske barnehager og samiske barnehageavdelinger i norske barnehager"	46	37	31	32	32	32	25	31
Antall barn:	882	758	668	711	702	754	581	667
Norske barnehager med annet samisk tilbud	18	30	29	20	17	18	21	23
Antall barn:	43	59	115	88	76	139	143	137

Kilde: Sametinget

Tabell 6.9 Antall elever med samisk som 1. eller 2. språk. Grunnskolen per 1. oktober. Hele landet. 2006-2024

	2006	2010	2015	2020	2021	2022	2023	2024
Elever i alt*	619 038	614 020	623 755	635 497	634 095	636 934	637 051	631 369
Elever med samisk som opplæringsmålform** i alt	991	893	833	874	878	876	904	913
Elever med nordsamisk som førstespråk	971	928	833	943	951	949	983	985
Elever med nordsamisk som andrespråk***	1 508	1 145	1 102	1 365	1 326	1 378	1 498	1 525
Elever med lulesamisk som førstespråk	31	29	28	33	33	30	32	30
Elever med lulesamisk som andrespråk***	46	68	85	80	76	84	82	88
Elever med sørsamisk som førstespråk	18	18	21	35	25	15	21	22
Elever med sørsamisk som andrespråk***	98	72	95	66	81	90	146	126

* Fra og med skoleåret 2011/2012 er spesialskoler og ordinære skoler slått saman i grunnskolestatistikken.
** Elever som har samisk som opplæringsmålform, får all undervisning på samisk. Dette gjelder elever i de kommunene som kommer inn under det samiske forvaltningsområdet.
*** Samisk som andrespråk omfatter elever som gjennomfører nivå 1-4 og nivå 1-7 etter samisk lærerplan.
Kilde: Utdanningsstatistikk, Statistisk sentralbyrå

Tabell 6.10 Antall elever med samisk i fagkretsen i den videregående skolen, etter fylke. 2009/2010-2024/2025

	Skoleåret 2009/2010			Skoleåret 2017/2018			Skoleåret 2019/2020			Skoleåret 2024/2025		
	Første-språk	Andre-språk	Totalt	Første-språk	Andre-språk	Totalt	Første-språk	Andre-språk	Totalt	Første-språk	Andre-språk	Totalt
Hele landet	215	154	369	209	242	451	178	264	442	212	453	665
Finnmark	180	103	283	189	172	361	170	231	401	187	266	453
Troms	10	30	40	14	35	49				21	125	146
Nordland	21	7	28	1	17	18	0	24	24	1	43	44
Trøndelag	-	-	-	4	11	15	4	6	10	4	13	17
Resten	4*	14*	18*	1	7	8	4	3	7	2	6	8

*Resten av landet inkluderer også Trøndelag
Kilde: Utdanningsdirektoratet

Tabell 6.11 Sysselsatte personer 15-74 år, etter kjønn og næring. STN-området og øvrige områder nord for Saltfjellet. 4. kvartal 2024

	2009	2024			2009	2024		
	I alt	I alt	Menn	Kvinner	I alt %	I alt %	Menn %	Kvinner %
STN-området i alt	**27 088**	**25 625**	**13 894**	**11 731**	**100,0**	**100,0**	**100,0**	**100,0**
01-03 Jordbruk, skogbruk og fiske	2 956	2 515	2 063	452	10,9	9,8	14,8	3,9
05-09 Bergvergsdrift og utvinning	337	351	316	35	1,2	1,4	2,3	0,3
10-33 Industri	1 544	1 976	1 527	449	5,7	7,7	11,0	3,8
35-39 Elektrisitet, vann og renovasjon	403	447	385	62	1,5	1,7	2,8	0,5
41-43 Bygge- og anleggsvirksomhet	2 377	2 424	2 226	198	8,8	9,5	16,0	1,7
45-56 Varehandel, transport, hotell- og restaurantvirksomhet	5 259	4 450	2 772	1 678	19,4	17,4	20,0	14,3
58-63 Informasjon og kommunikasjon	340	349	227	122	1,3	1,4	1,6	1,0
64-66 Finansiering og forsikring	141	59	30	29	0,5	0,2	0,2	0,2
68-82 Forretningsmessig tjenesteyting, eiendomsdrift	1 567	1 591	897	694	5,8	6,2	6,5	5,9
84 Offentlig administrasjon, forsvar og sosialforsikring	2 061	2 094	1 159	935	7,6	8,2	8,3	8,0
85 Undervisning	2 667	2 345	701	1 644	9,8	9,2	5,0	14,0
86-88 Helse- og sosialtjenester	6 451	6 030	1 125	4 905	23,8	23,5	8,1	41,8
90-99 Andre sosiale og personlige tjenester	811	789	341	448	3,0	3,1	2,5	3,8
Uoppgitt næring	174	205	125	80	0,6	0,8	0,9	0,7
Øvrige områder* i alt	170 451	186 603	97 991	88 612	100,0	100,0	100,0	100,0
01-03 Jordbruk, skogbruk og fiske	7 456	7 714	6 348	1 366	4,4	4,1	6,5	1,5
05-09 Bergvergsdrift og utvinning	1 922	2 608	2 179	429	1,1	1,4	2,2	0,5
10-33 Industri	10 508	10 695	7 945	2 750	6,2	5,7	8,1	3,1
35-39 Elektrisitet, vann og renovasjon	2 304	2 939	2 365	574	1,4	1,6	2,4	0,6
41-43 Bygge- og anleggsvirksomhet	12 841	15 532	14 054	1 478	7,5	8,3	14,3	1,7
45-56 Varehandel, transport, hotell- og restaurantvirksomhet	39 998	38 863	23 786	15 077	23,5	20,8	24,3	17,0
58-63 Informasjon og kommunikasjon	3 309	3 491	2 530	961	1,9	1,9	2,6	1,1
64-66 Finansiering og forsikring	2 172	1 458	860	598	1,3	0,8	0,9	0,7
68-82 Forretningsmessig tjenesteyting, eiendomsdrift	13 546	15 718	9 260	6 458	7,9	8,4	9,4	7,3
84 Offentlig administrasjon, forsvar og sosialforsikring	14 234	16 583	8 798	7 785	8,4	8,9	9,0	8,8
85 Undervisning	16 740	17 879	6 384	11 495	9,8	9,6	6,5	13,0
86-88 Helse- og sosialtjenester	39 613	45 536	10 111	35 425	23,2	24,4	10,3	40,0
90-99 Andre sosiale og personlige tjenester	5 149	6 669	2 798	3 871	3,0	3,6	2,9	4,4
Uoppgitt næring	659	918	573	345	0,4	0,5	0,6	0,4

* Områder nord for Saltfjellet utenfor virkeområdet for Sametingets tilskuddsordninger til næringslivet.
Kilde: Registerbasert sysselsettingsstatistikk, Statistisk sentralbyrå

Tabell 6.12 Gjennomsnittlig inntekt og skatt for bosatte personer 17 år og eldre. Hele landet og Norge nord for Saltfjellet, 2023

	Hele landet	STN-området	Øvrige områder*
Bruttoinntekt	583 900	504 900	555 700
¬Personinntekt lønn	401 100	310 100	382 400
¬Personinntekt pensjoner	23 800	30 700	21 800
¬Næringsinntekt	87 600	106 200	91 800
¬Renter bankinnskudd	8 900	6 200	7 100
¬Mottatt aksjeutbytte**	18 700	5 300	10 900
Inntektsfradrag	156 000	139 800	151 600
¬Minstefradrag	89 000	89 600	90 800
¬Renter av gjeld	45 800	30 200	42 100
¬Underskudd i næring, inkl. tidligere år	5 800	4 200	2 900
Toppskattegrunnlag	536 600	483 100	525 800
Alminnelig inntekt etter særfradrag	449 000	371 000	414 000
Sum utlignet skatt***	149 000	105 100	132 800
Av dette*:**			
¬Toppskatt	23 500	16 500	28 600
¬Fellesskatt	31 600	24 900	39 000
¬Medlemsavgift til folketrygden	40 200	35 300	39 000
¬Skatt kommune og fylke	51 200	40 400	46 300
Antall bosatte personer 17 år og eldre	4 504 395	44 971	292 779

* Området nord for Saltfjellet utenfor virkeområdet for Sametingets tilskuddsordninger til næringslivet.
** Både skattepliktig og skattefritt aksjeutbytte
*** Sum utlignet skatt (inkl. formuesskatt) er redusert med skattefradrag, mens de enkelte skattene er før skattefradrag blir trukket ut.

Kilde: Skattestatistikk for personer, Statistisk sentralbyrå

Tabell 6.13 Virksomheter etter næringshovedområder og størrelsesgrupper etter antall ansatte. STN-området i alt. 1. januar 2025

			Størrelsesgrupper etter antall ansatte							
Næring	I alt	Ansatte i alt	Uten ansatte	1-4 ansatte	5-9 ansatte	10-19 ansatte	20-49 ansatte	50-99 ansatte	100-249 ansatte	250 ansatte eller flere
STN-området* i alt	**7 920**	**23 948**	**5 253**	**1 450**	**535**	**372**	**233**	**65**	**12**	**-**
A - Jordbruk, skogbruk og fiske	2 266	1 184	2 031	192	17	10	11	5	-	-
B - Bergverksdrift og utvinning	26	264	15	2	2	4	2	-	1	-
C - Industri	320	2 409	190	54	18	26	19	9	4	-
D - Elektrisitets-, gass-, damp- og varmtvannsforsyning	26	106	8	9	6	2	1	-	-	-
E - Vannforsyning, avløps- og renovasjonsvirksomhet	40	292	15	10	5	4	5	1	-	-
F - Bygge- og anleggsvirksomhet	795	2 363	453	205	67	45	22	1	2	-
G - Varehandel, reparasjon av motorvogner	533	2 031	228	139	94	66	5	1	-	-
H - Transport og lagring	335	1 128	173	95	37	18	10	2	-	-
I - Overnattings- og serveringsvirksomhet	285	866	145	87	28	15	10	-	-	-
J - Informasjon og kommunikasjon	167	344	116	37	5	5	3	-	1	-
K - Finansierings- og forsikringsvirksomhet	9	17	4	4	1	-	-	-	-	-
L - Omsetning og drift av fast eiendom	531	210	450	68	10	3	-	-	-	-
M - Faglig, vitenskaplig og teknisk tjenesteyting	448	453	322	88	31	6	1	-	-	-
N - Forretningsmessig tjenesteyting	421	698	311	67	18	14	11	-	-	-
O - Offentlig administrasjon og forsvar, og trygdeordninger underordnet offentlig forvaltning	160	1 642	12	49	37	36	23	3	-	-
P - Undervisning	232	2 375	94	49	30	20	22	15	2	-
Q - Helse- og sosialtjenester	684	6 857	244	140	96	89	85	28	2	-
R - Kulturell virksomhet, underholdning og fritidsaktiviteter	345	354	251	71	17	4	2	-	-	-
S - Annen tjenesteyting	201	343	103	76	16	5	1	-	-	-
T - Lønnet arbeid i private husholdninger	-	-	-	-	-	-	-	-	-	-
Uoppgitt	96	12	88	8	-	-	-	-	-	-

Kilde: Virksomhets- og foretaksregisteret, Statistisk sentralbyrå

Tabell 6.14 Antall rein i vårflokk per 31. mars* , etter reinbeiteområde. Reindriftsårene 2004/2005-2021/2022

Reinbeiteområde	2004/2005	2009/2010	2014/2015	2019/2020	2020/2021	2022/2023	2023/2024**
Hele landet	234 608	254 384	211 974	216 346	216 208	215 098	215 001
Øst-Finnmark	78 332	88 868	65 947	71 400	72 371	71 355	72 216
¬Polmak/Varanger	24 664	27 325	24 126	25 161	25 268	24 303	24 216
¬Karasjok	53 668	61 543	41 821	46 239	47 103	47 052	48 000
Vest-Finnmark	92 714	98 548	79 333	78 729	77 846	77 594	77 981
Troms	11 272	12 094	12 179	12 340	12 249	12 599	12 783
Nordland	14 142	15 667	14 491	14 079	13 977	13 932	13 592
Nord-Trøndelag	12 377	13 281	14 398	14 173	14 078	14 063	13 860
Sør-Trøndelag/Hedmark	13 616	13 821	13 080	13 766	13 874	14 068	14 018
Tamreinlagene	12 155	12 105	12 546	11 859	11 813	11 487	10 551

* 31. mars benyttes fordi 1. april er fristen for å gi melding om reindriften det siste driftsåret til distriktsstyret.